



# Ça te dit Night Fever 2023 - Bayeux - Samedi 7 janvier 2023



Les Vik'Azim sont très heureux de vous accueillir pour cette 17<sup>ème</sup> édition de la *Ça te dit Night Fever*, 3<sup>ème</sup> étape du Challenge des Raids d'Orientation Normands. Ce document apporte des informations sur votre course. Il ne se substitue pas et ne vous dispense pas du briefing d'avant course.

## 1. Sécurité







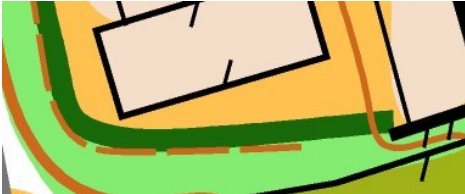


Afin que votre course se passe dans les meilleures conditions, nous vous demandons de :

- Respecter le code de la route. La circulation dans Bayeux n'est pas coupée et vous n'êtes pas prioritaire.
- Ne pas pénétrer dans les propriétés privées (couleur vert olive sur votre carte)
- Porter un gilet réfléchissant et de le garder pendant toute la durée de la course. Vous devez également avoir une lampe, un téléphone portable correspondant au numéro donné lors de l'inscription et une couverture de survie.  
Matériel facultatif : une boussole (ça peut servir), un stylo et un peu de ravitaillement. L'épreuve se fait en totale autonomie.
- Ne pas vous séparer de votre coéquipier pendant la course et de rester à portée de voix l'un de l'autre.
- De faire preuve de discrétion et de courtoisie à l'égard des passants.

Des numéros à appeler en cas de besoin seront écrits sur votre carte.

## 2. Informations cartographiques à connaître

Voici quelques rappels des symboles cartographiques utilisés en course d'orientation.

<p><b>!!! Attention !!!</b></p> <p>Une route très dangereuse (By-Pass) entoure la carte. Il est <b>strictement interdit</b> de la traverser en dehors du passage sécurisé prévu par les organisateurs sous peine de disqualification.</p>	<p>Un trait large continu en violette sur une route indique qu'<u>il est interdit de la traverser en-dehors des passages autorisés.</u></p> 	<p>Les passages autorisés sont matérialisés par le symbole ci-dessous :</p> 
<p>La couleur vert-olive indique des <u>propriétés privées interdites d'accès.</u></p> 	<p>Les hachures en violette indiquent des <u>zones interdites d'accès.</u></p> 	<p>Les <u>falaises infranchissables</u> (et dangereuses) sont symbolisées par un trait noir épais.</p> 
<p>Les <u>clôtures infranchissables</u> : un épais trait noir avec 2 petits traits obliques.</p> 	<p>Les <u>haies infranchissables</u> : un épais trait vert.</p> 	<p>Les <u>murs infranchissables</u> : un épais trait noir.</p> 
<p>Le ruisseau de gauche est franchissable. Les tirets bleus horizontaux indiquent une zone marécageuse.</p>		<p>Il est interdit de traverser une <u>rivière</u> dessinée avec un liseré noir de chaque côté (comme celle au centre de l'illustration).</p>

### 3. Informations circuit par circuit

Pour tous les circuits, le briefing se fera à la salle Saint Laurent et le départ se fera dans la cour de l'école Louise Laurent (2min à pied). Des bénévoles vous y conduiront.

#### Circuits « Loisirs »

##### 📍 Circuit « Découverte » - 2H00 de course max.

Circuit sans contraintes : vous pointez les balises de votre choix pendant le temps imparti. Vous rentrez quand vous voulez. Il n'y aura pas de pénalités par balises manquantes.

2 « spéciales » vous sont proposées : la mém'O disco et la médiév'O. Ces jeux sont facultatifs.

Si vous découvrez la CO, nous ne pouvons que vous conseiller d'aller vous perdre dans le centre historique de Bayeux (au Sud de votre carte) ; il y a de très jolies ruelles. Si vous souhaitez vous creuser les méninges, essayez les jeux !

A la fin de votre course, revenez à la salle pour lire le contenu de votre doigt et nous vous donnerons un récapitulatif des balises pointées.

##### 📍 Circuit « la Bayeux Zen » - 3H15 de course max.

Vous partez pour 7km environ et les balises sont à prendre dans l'ordre que vous voulez. Il n'y aura pas de pénalités par balises manquantes.

Une « spéciale » vous est proposée : la mém'O disco. Vous devrez mémoriser l'emplacement de 4 balises puis les pointer sans carte sous les yeux. L'emplacement de cette mém'O sera indiqué sur votre carte principale.

A la fin de votre course, revenez à la salle pour lire le contenu de votre doigt et nous vous donnerons un récapitulatif des balises pointées.

## Circuits « Compétition »

	Temps de course max.	Nombre de spéciales à réaliser	Médiév'O (Nbre de balises à pointer)	Mém'O Disco (Nbre de balises à pointer)	Spéciale (Nbre de balises à pointer)	Mobil'O (Nbre de balises à pointer)	Forêt de Cerisy (Nbre de balises à pointer)
<b>Circuit TROTTEUR (1 doigt par équipe)</b>	3H45	2	4		9		
<b>Circuit ORIENTEUR (2 doigts par équipe)</b>	4H30	4	7	4 + 2	9	2 x 7	
<b>Circuit RAIDEUR (2 doigts par équipe)</b>	6H00	3	7 + 2		9		29 minimum

- ➔ **Pour la médiév'O** : des informations importantes vous seront données lors du briefing. Quoi qu'il en soit, ne tenez pas compte de l'échelle et aidez-vous de la cathédrale Notre Dame, joyau normand de l'architecture médiévale. Les balises sont à pointer en ordre libre.  
Pour les RAIDEURS : vous aurez 2 balises supplémentaires à replacer en azimuth-distance. Dans le bus, n'oubliez pas votre matériel de traçage : rapporteur ou boussole graduée, double décimètre, stylo ou tri rapporteur topographique. Des informations complémentaires vous seront données lors du trajet.
- ➔ **Pour la mém'O disco** : vous devrez mémoriser l'emplacement des balises puis les pointer sans carte sous les yeux. Les balises sont à pointer en ordre libre. Pour les ORIENTEURS, parmi les 6 balise, 2 seront « particulières ».
- ➔ **Pour la Spéciale** : la carte vous sera donnée directement sur place et votre temps sera multiplié par 5 sur cette épreuve. Vous devrez pointer les balises en ordre imposé. En cas d'erreur sur un ordre imposé, vous pouvez effectuer une correction en re-pointant la balise précédente puis en pointant la bonne.
- ➔ **Pour la mobil'O** : vous devrez obligatoirement être en possession de 2 téléphones portables. A votre arrivée sur le lieu de l'épreuve, vous serez séparé de votre coéquipier. Une carte vous sera donnée et vous devrez, par téléphone, le guider pour retrouver 7 balises (lui n'aura pas de carte). A son retour, les rôles seront inversés. Les balises sont à pointer en ordre libre

➔ **Pour la forêt** : Cette section nécessite des connaissances en orientation. L'épreuve durera 1h30 incompressible (il n'y aura aucun bonus temporel à arriver en 1h20min...Retour obligatoire à 17H30 au bus).

Elle se décomposera comme suit :

- Ordre imposé (~8km distance réelle) : 29 balises à pointer
- Puis ordre libre en chasse au score sur le temps restant (~2 à 4km). Vous retournerez pointer les postes de votre circuit et chaque poste validé vous fera gagner des minutes-bonus ; la valeur de chaque balise sera indiquée sur la carte. La somme de ces minutes-bonus vous donnera l'heure de votre départ pour la seconde partie à Bayeux (départ en chasse à partir de 18h15). Ceux qui auront engrangés le plus de minutes-bonus partiront les premiers et ainsi de suite. Les derniers partiront au maximum 30 minutes après les premiers.

-----

**Pour le circuit « ORIENTEUR » uniquement : un passage obligé sera disposé sur votre parcours. Les balises 111-112 vous permettront de traverser du Sud vers le Nord et les balises 113-114 du Nord vers le Sud. Il est strictement interdit de traverser le by-pass en dehors de ce couloir sous peine de disqualification.**

-----

#### **4. Pénalités (circuits « compétition »)**

👉 **Pénalité pour poste manquant (PM)** : 20 minutes (15 min pour l'ordre imposé en forêt)

👉 **Pénalité pour dépassement de votre temps de course** : 10 minutes par minute entamée (y compris pour la forêt – ces minutes seront reportées sur votre horaire de départ en chasse)

👉 **Pénalité pour absence de balise « particulière » - mém'O disco ORIENTEUR** : 1h00

La Vika'soupe vous attendra à votre retour. Pour les personnes ayant commandé le dîner, vous trouverez dans votre sac un bracelet à remettre à notre chef à la fin de votre course.

Podiums prévus aux alentours de 20H30 – 21H00.

Nous tenons à sincèrement remercier tous les partenaires sans qui cette organisation ne pourrait exister.



---

**Bonne course, soyez prudents et surtout...THINK FAST, RUN HARD !!**

---

